
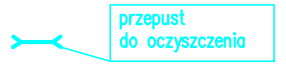




LEGENDA:

-  - Oś modernizowanego rowu
-  - istniejący przepust do oczyszczenia
-  - istniejący przepust do remontu

NAZWA I ADRES OBIEKTU BUDOWLANEGO:			
Scalanie gruntów na terenie obrębu ewidencyjnego Gródczanki, jednostka ewidencyjna Pietrowice Wielkie” - roboty na rowach			
NAZWA INWESTORA:		Powiat Raciborski	
		Plac Stefana Okrzei 4, 47-400 Racibórz	
WYKONAWCA DOKUMENTACJI PROJEKTOWEJ:			
		DGM Sławomir Pawlak Krzeszowice 205, 37-220 Kańczuga	
TUTUL OPRACOWANIA			
DOKUMENTACJA TECHNICZNA			
TYTUŁ RYSUNKU			
PLAN SYTUACYJNY-RÓW NR R-3			
LOKALIZACJA			
GRÓDCZANKI			
NAZWISKO I IMIĘ		SPECJALNOŚĆ	NR UPRAWNIENI
mgr inż. Sławomir Pawlak		DROGI	PDK/0040/POOD/22
WYKONAŁ			
mgr. inż. Bartłomiej Wrona			
DATA		SKALA	RYS. NR:
04.2025r.		1:2000	2.2
EDYCJA		I	